












# Juuru valla üldplaneeringu legend kaartidele mõõtkavas 1: 5 000

Lisa kaartidele nr. 2 ja 3












## Kaitstavad loodusobjektid

	Õrde allikas	Looduskaitse üksikobjektide asukohad (üksikobjekt või ala) ja nimetus
		Looduskaitse üksikobjekti piiranguvöönd
	Maidla park	Looduskaitseala piir ja nimetus
	EE0020324	Natura 2000 loodusala piir ja number
		III kaitsekategooria liikide elupaigad ja kasvukohad (ükiskobjekt või ala) <small>L - loomaliik, T - taimeliik (I ja II kaitsekategooria liikide asukohtade avaldamine on keelatud vastavalt LKS §53)</small>
		Vääriselupaik
	Nisuaia määnd	Kohaliku kaitse objekt





## Muinsuskaitse

	8361	Ajaloomälestis, kaitsevöönd ja reg. number
	11879	Arheoloogiamälestis, kaitsevöönd ja reg. number
	15151	Arhitektuurimälestis, kaitsevöönd ja reg. number
	11886	Muinsuskaitseala ja reg. number





## Olemasolev maakasutus

	Pere- ja ridaelamumaa
	Korterelamu maa
	Kaubandus-, teenindus-, ja büroohoonemaa
	Tootmismaa
	Mäetööstusmaa
	Üldkasutatava hoone maa
	Puhke- ja virgestusmaa
	Haljasala ja parkmetsa maa
	Jäätmeoidla maa
	Riigikaitsemaa
	Kalmistumaa



## Teed

	20110	Riigimaantee, teekaitsevöönd, sanitaarkaitsevöönd ja teenumber
		Kohalik tee
		Eratee
		Metsatee











## Veekogud

	Järv ja kaldapiiranguvöönd
	Muu veekogu
	Vooluveekogu ja kaldapiiranguvöönd
	Allikas ja piiranguvöönd












## Halduspiirid

	Juuru alevik	Asustusüksuse piir ja nimi
		Tiheasustusala piir









## Tehnilised objektid ja piirid

	Õhuliin 330kV ja kaitsevöönd	
	Õhuliin 35kV ja kaitsevöönd	
	Õhuliin 6-15 kV, alajaam ja kaitsevöönd	
	EMT	Telekommunikatsiooni mast ja operaator
		Tuletõrje veevõtukoht
		Reovee kogumisala piir
		Asula puurkaev
		Reovee puhasti
		Reovee ülepumpla
		Jäätmekogumispunkt
		Imbsüsteemide rajamine eritingimustel






## Muud tingimärgid

	Detailplaneeringu koostamise kohustusega ala piir
	Kompaktse hoonestusega ala piir
	Maaparandatud ala
	Matkarada
	Avalik ujumiskoht
	Põllumajandusmaa (va. väärtuslik põllumaa)
	Väärtuslik põllumaa
	Metsamajandusmaa
	Soo, raba
	Õueala maatulundusmaal
	Hooned

## Planeeritav maakasutus

	Pere- ja ridaelamumaa
	Korterelamumaa
	Kaubandus-, teenindus- ja büroohoone maa
	Tootmismaa
	Üldkasutatava hoone maa
	Haljasala ja parkmetsa maa
	Puhke- ja virgestusmaa
	Liiklust korraldava ja teenindava ehitise maa

## Planeeritavad muudatused liikluskorralduses

	Kergliiklustee
	Mustkatttega riigitee
	Avalikuks kasutuseks määratav eratee
	Ringristmik
	Parkimiskeeluga peatumistasku